






















高岡市内地図資料リスト(計39件72点)

No.	枝番	画像	資料名称	年代	形態	材質	寸法 (縦×横, cm)	数量	差出 (作成者)
1			新川県第十七大区小四区越中国射水郡高岡千木屋町地引絵図	明治8年 (1875)11月製	折本	紙	35.6×54.4	1	千木屋町副戸長・堀田太四郎、同戸長・堺五郎平
2			新川県第十七大区小一区越中国射水郡高岡片原横町地引絵図	明治8年 (1875)11月製	折本	紙	55.0×92.6	1	片原横町戸長・江守庄右衛門
3			新川県第十七大区小一区越中国射水郡高岡片原横町地引絵図[参考]	明治8年 (1875)11月製	折本	紙	27.6×37.2	1	片原横町戸長・江守庄右衛門
4			新川県第十七大区小三区越中国射水郡高岡御馬出町地引絵図	明治8年 (1875)11月製	折本	紙	38.6×117.6	1	御馬出町副戸長・長島小一郎
5			新川県第十七大区小三区越中国射水郡高岡宮脇町地引絵図	明治8年 (1875)11月製	折本	紙	26.4×37.0	1	宮脇町副戸長・青木嘉平、戸長・室坂庄七
6			新川県第十七大区小三区越中国射水郡高岡利屋町地引絵図	明治8年 (1875)11月	折本	紙	48.8×110.8	1	利屋町副戸長・津嶋小八郎、戸長・金森半平
7			新川県第十七大区小四区越中国射水郡高岡袋町地引絵図	明治8年 (1875)11月製	折本	紙	38.6×93.8	1	袋町副戸長・作本六太郎、戸長・平能五兵衛
8	1～7		末広町、片原町、三番町、御旅屋町等地図類						
	1		新川県第十七大区小三区越中国射水郡高岡堀上町地引絵図	明治8年 (1875)11月製	折本	紙	74.6×84.0	1	副戸長・佐野友三郎、戸長・室坂庄七
	2		高岡市堀上町の内元下関村・元湊分・元上関村地引絵図	明治29年 (1896)4月	折本	紙	39.6×69.4	1	嶋六平
	3		富山県高岡市末広町地引図	明治37年 (1904)3月以降		紙	50.2×72.4	1	

8	4		金屋町・内免町等地引絵図			紙	52.0×71.0	1	
	5		御旅屋町地引下図（7の1～7の7。7-5は2枚あり）※画像は7の1			トレイシングペーパー		8	
	6		堀上町地引下図（2の1、2の2）※画像は2の1			トレイシングペーパー		2	
	7		末広町、御旅屋町、宮脇町域地引下図（4の1、4の3、4の5～4の8）※画像は4の1			トレイシングペーパー		6	
9			高岡市新横町の内地引絵図	明治29年 (1896)4月 写	折本	紙	28.6×71.8	1	嶋六平（写）
10			高岡市片原横町の内地引絵図	明治29年 (1896)4月	折本	紙	27.6×95.4	1	島六平（写）
11			富山県高岡市御旅屋町地引図	明治37年 (1904)3月		紙	74.2×75.2	1	
12			新川県射水郡高岡堀上町地引絵図	大正4年 (1915)3月15日	折本	紙	107.6×79.4	1	
13			片原町片原横町地引絵図	大正4年 (1915)3月15日	折本	紙	161.4×79.4	1	
14			片原町片原横町旧図写	昭和8年 (1933)5月30日 写	折本	紙	67.0×164.8	1	
15			高岡市地形図（接近係数・地帯別分類の調）	昭和24年 (1949)8月		紙	142.0×181.0	1	高岡市役所、八洲測量建設株式会社調製

16			高岡市全図	昭和29年 (1954) 編纂		紙	77.6×109.0	1	東京航空測量株式会社調製
17			末広町地引図			紙	25.8×35.6	1	
18	1～3		田・畑・山林の状況類似地区調査資料						
	1		高岡市守山・二上周辺地域地形図	昭和34年 (1959)9月測図		紙	78.6×110.6	1	パシフィック航空測量株式会社調製
	2		高岡市大田及び周辺地域地形図	昭和34年 (1959)9月測図		紙	45.2×109.0	1	パシフィック航空測量株式会社調製
	3		高岡市二塚及び周辺地域地形図	昭和34年 (1959)10月測図		紙	79.2×109.2	1	パシフィック航空測量株式会社調製
19			御旅屋町地引図綴	28年8月作製	綴	紙	26.0×36.0	8	
20			末広町・御旅屋町・片原町・片原横町・坂下町・源平町・三番町地引図			紙	51.8×74.8	1	
21			片原横町・末広町一部地引図			紙	80.2×69.6	1	
22			高伏線（片原横町坂下町間）街路地積図		折本	紙	69.4×212.4	1	
23			下関小字山の下地引図			紙	42.0×35.4	3	

24		富山県西砺波郡福田村和田 耕地整理組合地区整理確定 図			紙	30.2×78.8	1	
25		坂下町地引図			紙	79.6×105.8	1	
26		千木屋町三番地引図			トレー シング ペー パー	19.2×16.2	1	
27		高岡駅周辺図			トレー シング ペー パー	41.0×54.6	1	
28		中川地区字干場古屋敷中村 地引図			紙	27.0×38.2	2	
29		御旅屋町・宮脇町地引図			紙	25.6×36.0	2	
30		地引図（断簡）			紙		1	
31		高岡駅向西右側地引図			紙	25.4×33.0	1	
32		堀上町地引図 ※画像は32-1			紙	26.8×38.2	2	
33		御旅屋町（桐木町）地引図			トレー シング ペー パー	25.4×38.4	1	

34		御旅屋町（桐木町）地引図			紙	26.2×37.5	1	
35		末広町地引図		罫紙	紙	25.0×35.0	1	
36		地引図		方眼用紙	紙	18.0×25.6	1	
37		縄手町・地子木町・木町地引絵図			紙		1	
38		街路・宅地係数調査図			紙	135.6×156.9	1	
39		高岡市街図（伏木図及び江尻・荻布図付）			紙	61.6×79.4	1	